



AKTYWNA TABLICA

w dydaktyce geografii



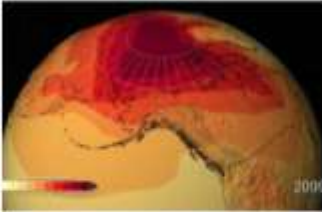
WYKORZYSTYWANE ZASOBY INTERNETOWE I MULTIMEDIALNE NA LEKCJACH GEOGRAFII

- ▶ **Multibook geografia klasa 7**
- ▶ **Multibook geografia klasa 8**
- ▶ www.crazynauka.pl
- ▶ www.epodreczniki.pl
- ▶ www.quizizz.com
- ▶ www.geografia24.pl
- ▶ **Google earth**

Ciekawe artykuły dla dociekliwych i ciekawych świata

CRAZYNAUKA TECHNIKA NATURA KUP T-SHIRT NEWSLETTER

EXTRA NATURA PALEONTOLOGIA POLSKA 1 KOMENTARZ




KOMITET GEOFIZYKI PAN: KLIMAT NAM SIĘ PSUJE, I TO Z WINY CZŁOWIEKA. CZAS SIĘ PRZYGOTOWAĆ NA ZMIANY

ALEKSANDRA STANISŁAWSKA • 30/11/2018

Źródło: NASA SVS/NASA Center for Climate Simulation Ważne: to trzeba przeczytać! Naukowcy z Komitetu Geofizyki PAN, zajmujący się fizyką atmosfery, to ludzie...

EXTRA KLIMAT NATURA 41 KOMENTARZY




ŚPIESZCIE SIĘ ZOBACZYĆ POLSKĄ SAHARĘ, PÓKI NIE ZAROSŁA

ALEKSANDRA STANISŁAWSKA • 17/11/2018

Fot. Crazy Nauka Jeśli jeszcze nie byliście na Pustyni Błędowskiej, to czas nadrobić straty! To jedyna pustynia w Polsce, miejsce unikalne w Europie. No i nie...


CRAZY WYPRAWY EXTRA NATURA POLSKA BRAK KOMENTARZY

STABUSZKA.CZY




DZIECKO? KOGO MA ZABIĆ AUTONOMICZNY SAMOCHÓD W RAZIE WYPADKU?

02/12/2018



TAJEMNICZA WYPRAWA – DRUGA CZĘŚĆ OPOWIADANIA TWORZONEGO PRZEZ BLOGERÓW


02/12/2018



W PIEKLE PAMIĘCI ABSOLUTNEJ, CZYLI O LUDZIACH, KTÓRYCH MÓZGI DZIAŁAJĄ INACZĘJ

30/11/2018

ARCHIWUM Wybierz miesiąc ▾



Ciekawe pomysły na lekcje dzięki zasobom e-podręczników

The image shows a screenshot of an e-textbook interface. On the left, a table of contents is visible, listing chapters and sections. On the right, a cross-section diagram of Earth's layers is displayed, with labels in Polish. The diagram shows the atmosphere, hydrosphere, biosphere, and the internal layers of the Earth: the crust (płaszcz ziemski), the mantle (płaszcz ziemski), and the core (jądro ziemskie). The mantle is further divided into the upper mantle (płaszcz ziemski) and the lower mantle (jądro ziemskie). The diagram also shows convection currents (prądy konwekcyjne wnętrza Ziemi) within the mantle.

1.1. Geografia jako nauka

1. Czym zajmuje się geografia?
2. Sfery Ziemi
3. Skąd współcześnie czerpiemy wiedzę geograficzną?

Podsumowanie
Słowniczek
Zadania

- 1.2. Miejsce Ziemi we Wszechświecie. Kształt i wymiary Ziemi
- 1.3. Współrzędne geograficzne
- 1.4. Współrzędne geograficzne – ćwiczenia
- 1.5. Mapa – po co ją tworzymy i do czego wykorzystujemy skalę?
- 1.6. W jaki sposób przedstawić na mapie zjawiska i obiekty geograficzne?
- 1.7. Nowoczesne technologie w tworzeniu map i ich interpretacji
- 1.8. Zajęcia terenowe – wędrujemy z mapą po najbliższej okolicy

2. Ruchy Ziemi i ich następstwa

ATMOSFERA
HYDROSFERA
BIOSFERA
prądy konwekcyjne wnętrza Ziemi
płaszcz ziemski
jądro ziemskie

QUIZY - ŚWIETNA POWTÓRKA POPRZEZ ZABAWĘ

The screenshot displays the Quizizz website interface. At the top, there is a navigation bar with a 'Menu' button, the 'QUIZZ' logo, a search bar for 'Find a Quiz', and a 'Create a new quiz' button. A user profile for 'Mrs. Polittowska' is visible on the left. Below the navigation bar, there are subject filters: 'Matematyka', 'Język Angielski', 'Historia', 'Geografia' (highlighted), 'Biologia', 'Chemia', 'Fizyka', and 'Języki Świata'. A sidebar on the left contains navigation options: 'Znajdź quiz', 'Moje quizy', 'Raporty', 'Kolekcje', 'Mamy', 'Profil', 'Ustawienia', 'Wyloguj', and 'Refer a friend'. The main content area is titled 'Popularne quizze na Geography' and lists three quizzes: 'Ciekawostki geografia' (624 plays, 10th grade), 'Geografia regionalna - Azja' (136 plays, 7th grade), and 'Wiedza o Polsce' (794 plays, 1st grade). A right-hand panel shows '25 Pytania' with three sample questions: Q1 about the Gulf of St. Lawrence, Q2 about the Nadkaspjska depression, and Q3 about the Gibraltar Strait.

Menu QUIZZ Find a Quiz Create a new quiz Dołącz d

Mrs. Polittowska
Zobacz profil

Utwórz nowy quiz

Znajdź quiz
Moje quizy
Raporty
Kolekcje
Mamy
Profil
Ustawienia
Wyloguj
Refer a friend
Help

Matematyka Język Angielski Historia Geografia
Biologia Chemia Fizyka Języki Świata

Popularne quizze na Geography

Ciekawostki geografia
▶ Grał 624 razy 10th - Professional Development 6 osoby takie jak ta
created 21 dni temu przez wlolewski Lubić Dodaj

Geografia regionalna - Azja
▶ Grał 136 razy 7th grade 4 osoby takie jak ta
created 17 dni temu przez arturzyto Lubić Dodaj

Wiedza o Polsce
▶ Grał 794 razy 1st grade 2 osoby takie jak ta
created 19 dni temu przez magdalena2016 Lubić Dodaj

Poznaj Malte

25 Pytania GR

Q1. Gdzie znajduje się Zatoka Świętego Wawrzyńca
 Na wschodnim wybrzeżu Australi Na wschodnim wybrzeżu Angli
 Na wschodnim wybrzeżu Kanady Na wschodnim wybrzeżu Alaski

Q2. Nizina Nadkaspjska to najgłębsza depresja:
 na świecie w Europie
 w Afryce w Azji

Q3. Jakie dwa akweny morskie łączy Cieśnina Gibraltarska?

WISZIEĆ więcej

SKARBNIKA WIEDZY GEOGRAFICZNEJ



MAPY
PREZENTACJE
OPRACOWANIA
PUBLIKACJE
ZADANIA I QUIZY

W JEDNEJ CHWILI MOŻNA ZNALEZĆ SIĘ W KAŻDYM MIEJSCU ŚWIATA **GOOGLE EARTH**





DZIĘKUJĘ ZA UWAGĘ

DARIA POLITOWSKA